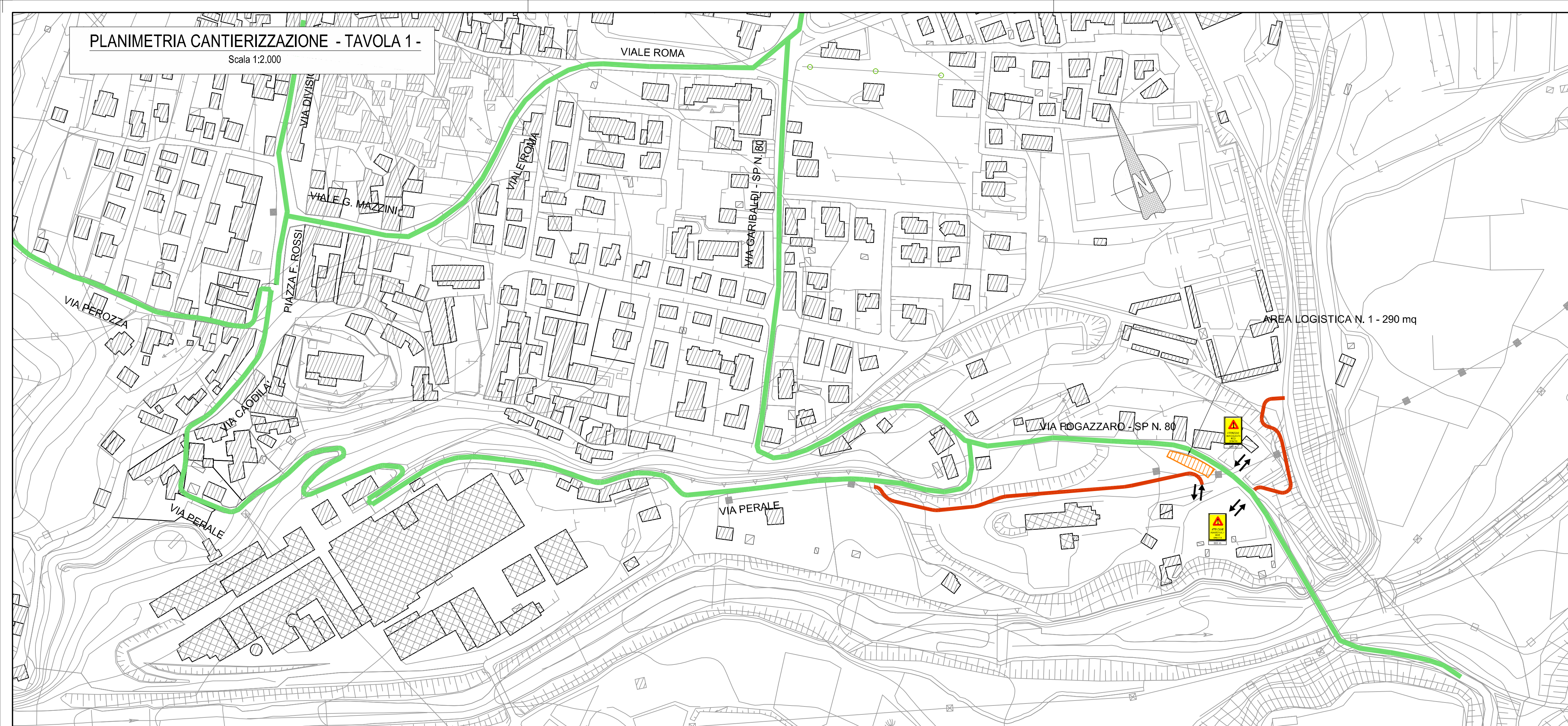
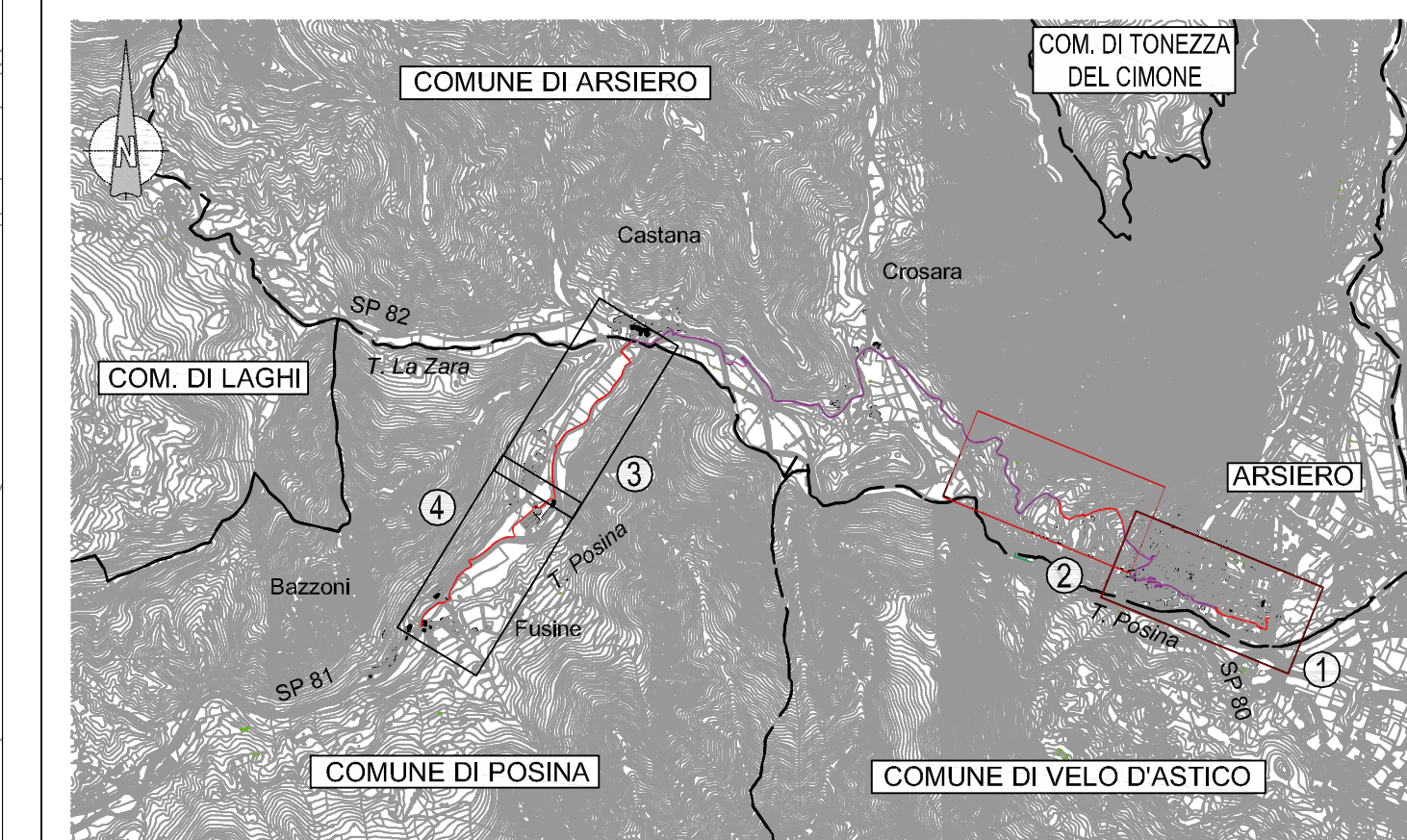


PLANIMETRIA CANTIERIZZAZIONE - TAVOLA 1 -







Scala 1:2.000



KEY-MAP

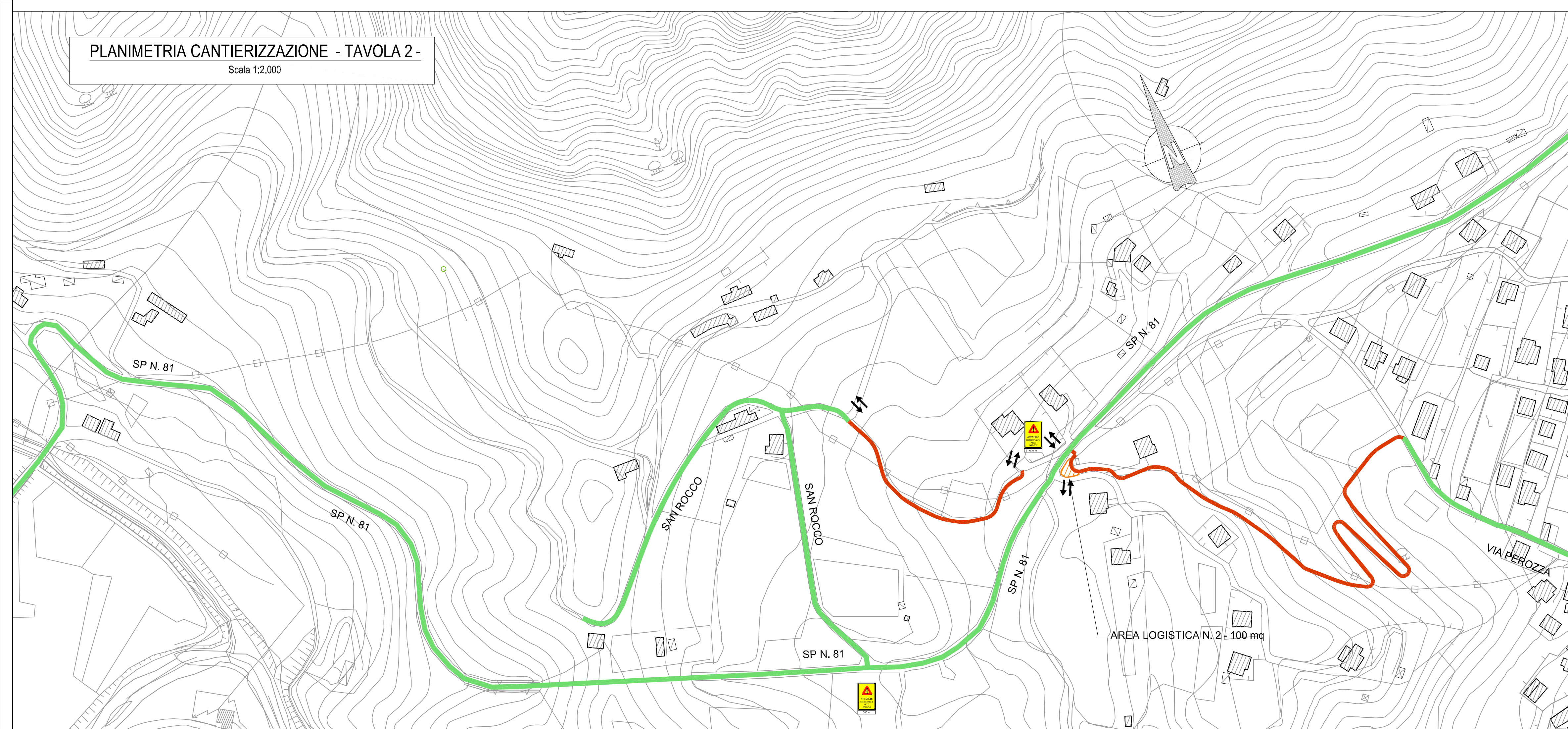


LEGENDA PLANIMETRIA DI CANTIERE

-  VIABILITA' PUBBLICHE UTILIZZATE DAI MEZZI DI CANTIERE
-  PISTA DI CANTIERE
-  CANTIERE BASE - AREA TRATTAMENTO TERRE
-  AREA LOGISTICA
-  ACCESSI ALLE AREE DI CANTIERE
-  SEGNALAZIONE MEZZI DI CANTIERE

PLANIMETRIA CANTIERIZZAZIONE - TAVOLA 2 -

Scala 1:2.000



Stazione appaltante:  COMUNE DI POSINA

Altri comuni interessati:  LAGHI  ARSIERO  VELO D'ASTICO

Enti sovracomunali:  PROVINCIA DI VICENZA  REGIONE VENETO

DENOMINAZIONE PROGETTO STRATEGICO

INTERVENTI A FAVORE DELLO SVILUPPO TURISTICO, COLLEGAMENTO CICLABILE TRA I COMUNI DI POSINA, LAGHI E VELO D'ASTICO E POTENZIAMENTO VIARIO S.P. VALPOSINA E S.P. 138 DELLA BORCOLA TRA LE PROVINCE DI VICENZA E TRENTO

LAVORI PER IL MIGLIORAMENTO, IL POTENZIAMENTO, IL COMPLETAMENTO ED IL COLLEGAMENTO DELLE INFRASTRUTTURE VIARIE, CICLABILI E PEDONALI DEI COMUNI DI POSINA, LAGHI, ARSIERO E VELO D'ASTICO

CUP J71B19000050005 - CIG: 853106056B

PROGETTO DI FATTIBILITA' TECNICA ED ECONOMICA

Elaborato: **CANTIERIZZAZIONE VIABILITA' DI CANTIERE**
Planimetria - Tav. 1

Responsabile del Provvedimento: Sindaco di Posina Adelio Cervo

Progettazione:  **iDea** INFRASTRUTTURE DESIGN ENERGY AND ARCHITECTURE
Direttore: Ing. Andrea Prigioni
Ordine degli Ingegneri Verona N. VI/1523/2017
Tel. 0445/471111 - Fax 0445/471112

Finanziamento:  **FONDO COMUNI CONFINANTI**

Data:	MAG 2025	Scala:	1:2.000	Tavola:	H.01.01
-------	----------	--------	---------	---------	---------

REV	Data	REVISIONE	Redatto	Controllato	Approvato
4					
3					
2					
1					
0	MAG 2025	EMISSIONE	M.R.	A.B.	M.S.